

## SURAT TUGAS

Nomor: 9-R/UNTAR/PENELITIAN/X/2023

Rektor Universitas Tarumanagara, dengan ini menugaskan kepada saudara:

**BASUKI ANONDHO, Dr.,Ir., M.T.**

Untuk melaksanakan kegiatan penelitian/publikasi ilmiah dengan data sebagai berikut:

Judul : Analisis Faktor Manajemen Proyek Dominan Yang Mempengaruhi Pelaksanaan Proyek Infrastruktur Di Daerah Pedesaan  
Nama Media : JMTS (Jurnal Mitra Teknik Sipil)  
Penerbit : Universitas Tarumanagara  
Volume/Tahun : Volume 2, Nomor 4, November 2019  
URL Repository :

Demikian Surat Tugas ini dibuat, untuk dilaksanakan dengan sebaik-baiknya dan melaporkan hasil penugasan tersebut kepada Rektor Universitas Tarumanagara

11 Oktober 2023

Rektor



**Prof. Dr. Ir. AGUSTINUS PURNA IRAWAN**

Print Security : e2ada92c501d79c4549f8a82570c3af9

Disclaimer: Surat ini dicetak dari Sistem Layanan Informasi Terpadu Universitas Tarumanagara dan dinyatakan sah secara hukum.

### Lembaga

- Pembelajaran
- Kemahasiswaan dan Alumni
- Penelitian & Pengabdian Kepada Masyarakat
- Penjaminan Mutu dan Sumber Daya
- Sistem Informasi dan Database

### Fakultas


- Ekonomi dan Bisnis
- Hukum
- Teknik
- Kedokteran
- Psikologi
- Teknologi Informasi
- Seni Rupa dan Desain
- Ilmu Komunikasi
- Program Pascasarjana

# JMTS

JURNAL MITRA TEKNIK SIPIL

---

Volume 2 No. 4 November 2019



e-ISSN : 2622-545X

Program Studi Sarjana Teknik Sipil UNTAR

# SERTIFIKAT

Kementerian Riset dan Teknologi/  
Badan Riset dan Inovasi Nasional



Petikan dari Keputusan Menteri Riset dan Teknologi/  
Kepala Badan Riset dan Inovasi Nasional  
Nomor 200/M/KPT/2020

Peringkat Akreditasi Jurnal Ilmiah Periode III Tahun 2020  
Nama Jurnal Ilmiah  
JMTS: Jurnal Mitra Teknik Sipil

E-ISSN: 2622545X

Penerbit: Universitas Tarumanagara

Ditetapkan sebagai Jurnal Ilmiah

**TERAKREDITASI PERINGKAT 4**

Akreditasi Berlaku selama 5 (lima) Tahun, yaitu  
Volume 1 Nomor 1 Tahun 2018 sampai Volume 5 Nomor 2 Tahun 2022

Jakarta, 23 Desember 2020

Menteri Riset dan Teknologi/  
Kepala Badan Riset dan Inovasi Nasional  
Republik Indonesia,




Bambang P. S. Brodjonegoro



Get More with  
SINTA Insight

Go to Insight



JMTS: JURNAL MITRA TEKNIK SIPIL

UNIVERSITAS TARUMANAGARA

P-ISSN : 2622545X <> E-ISSN : 2622545X

**0.88721**  
**8**  
Impact Factor

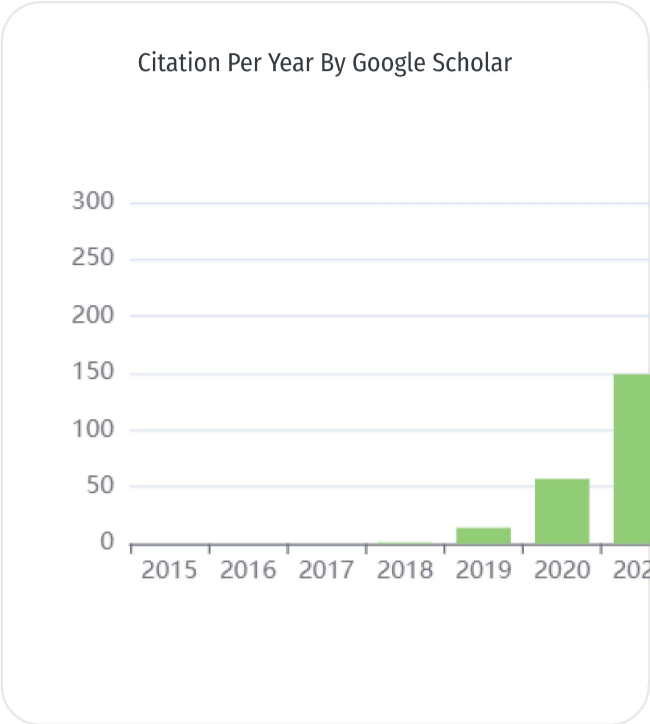
**709**  
Google Citations

**Sinta 4**  
Current  
Acreditation

- [Google Scholar](#)
- [Garuda](#)
- [Website](#)
- [Editor URL](#)

History Accreditation

2018 2019 2020 2021 2022 2023 2024 2025 2026



Journal By Google Scholar

	All	Since 2018
Citation	709	709
h-index	10	10
i10-index	13	13

### [FAKTOR-FAKTOR YANG MEMPENGARUHI PRODUKTIVITAS EXCAVATORS PADA PEKERJAAN GALIAN DI SOLO DAN MANADO](#)

Prodi Sarjana Teknik Sipil, FT, Universitas Tarumanagara   [JMTS: Jurnal Mitra Teknik Sipil](#)

[Volume 6, Nomor 1, Februari 2023](#) 123-132

[2023](#)   [DOI: -](#)   [Accred : Sinta 4](#)

### [MERUBAH RANGKAIAN KEGIATAN PARALEL MENJADI BERURUTAN DENGAN METODE ALOKASI SUMBER DAYA YANG TERBATAS](#)

Prodi Sarjana Teknik Sipil, FT, Universitas Tarumanagara   [JMTS: Jurnal Mitra Teknik Sipil](#)

[Volume 6, Nomor 1, Februari 2023](#) 97-108

[2023](#)   [DOI: -](#)   [Accred : Sinta 4](#)

### [Redaksi Vol. 6 No. 1, Februari 2023](#)

Prodi Sarjana Teknik Sipil, FT, Universitas Tarumanagara   [JMTS: Jurnal Mitra Teknik Sipil](#)

[Volume 6, Nomor 1, Februari 2023](#) ii

[2023](#)   [DOI: -](#)   [Accred : Sinta 4](#)

### [Kata Pengantar Vol. 6 No. 1, Februari 2023](#)

Prodi Sarjana Teknik Sipil, FT, Universitas Tarumanagara   [JMTS: Jurnal Mitra Teknik Sipil](#)

[Volume 6, Nomor 1, Februari 2023](#) iii

[2023](#)   [DOI: -](#)   [Accred : Sinta 4](#)

#### Citation Per Year By Google Scholar

#### Journal By Google Scholar

	All	Since 2018
Citation	709	709
h-index	10	10
i10-index	13	13

[Daftar Isi Vol. 6 No. 1, Februari 2023](#)

Prodi Sarjana Teknik Sipil, FT, Universitas Tarumanagara

[JMTS: Jurnal Mitra Teknik Sipil](#)

Volume 6, Nomor 1, Februari 2023 iv-v

2023

DOI: -

Accred : Sinta 4

[PERSEPSI PENGGUNA TRANSPORTASI UMUM DI JABODETABEK TERHADAP INTEGRASI TARIF PT JAKLINGKO INDONESIA](#)

Prodi Sarjana Teknik Sipil, FT, Universitas Tarumanagara

[JMTS: Jurnal Mitra Teknik Sipil](#)

Volume 6, Nomor 1, Februari 2023 71-84

2023

DOI: [10.24912/jmts.v6i1.16430](https://doi.org/10.24912/jmts.v6i1.16430)

Accred : Sinta 4

[EVALUASI JALAN MEDAN MERDEKA SELATAN MENGGUNAKAN METODE IRAP DAN METODE AKJ UNTUK MENCAPAI STAR RATING 4 DAN 5](#)

Prodi Sarjana Teknik Sipil, FT, Universitas Tarumanagara

[JMTS: Jurnal Mitra Teknik Sipil](#)

Volume 6, Nomor 1, Februari 2023 21-30

2023

DOI: [10.24912/jmts.v6i1.16608](https://doi.org/10.24912/jmts.v6i1.16608)

Accred : Sinta 4

[EVALUASI JALAN SURYOPRANOTO - BALIKPAPAN DENGAN METODE IRAP DAN AKJ UNTUK MENCAPAI STAR RATING 4 DAN 5](#)

Prodi Sarjana Teknik Sipil, FT, Universitas Tarumanagara

[JMTS: Jurnal Mitra Teknik Sipil](#)

Volume 6, Nomor 1, Februari 2023 49-60

2023

DOI: [10.24912/jmts.v6i1.16609](https://doi.org/10.24912/jmts.v6i1.16609)

Accred : Sinta 4

[EVALUASI TINGKAT PELAYANAN JALAN \(STUDI KASUS JALAN H. R. RASUNA SAID JAKARTA\)](#)Get More with  
SINTA Insight

Go to Insight

## Citation Per Year By Google Scholar

## Journal By Google Scholar

	All	Since 2018
Citation	709	709
h-index	10	10
i10-index	13	13

Prodi Sarjana Teknik Sipil, FT, Universitas Tarumanagara

JMITS: Jurnal Mitra Teknik Sipil

Volume 6, Nomor 1, Februari 2023 1-8

2023

DOI: 10.24912/jmts.v6i1.16769

Accred : Sinta 4

### ANALISIS PENGARUH CONSTRUCTION STAGE TERHADAP DEFORMASI DAN GAYA DALAM STRUKTUR GEDUNG BERTINGKAT DENGAN DINDING GESER

Prodi Sarjana Teknik Sipil, FT, Universitas Tarumanagara

JMITS: Jurnal Mitra Teknik Sipil

Volume 6, Nomor 1, Februari 2023 109-122

2023


DOI: 10.24912/jmts.v6i1.17043

Accred : Sinta 4

[View more ...](#)

Get More with SINTA Insight

[Go to Insight](#)



Journal By Google Scholar

	All	Since 2018
Citation	709	709
h-index	10	10
i10-index	13	13

**JMTS: Jurnal Mitra Teknik Sipil**

Volume 2, Nomor 4, November 2019

**Daftar Isi**

PENENTUAN KAPASITAS JALAN ENAM LAJUR DUA ARAH TERBAGI DAN TAK TERBAGI DENGAN METODE MKJI, KONSEP PKJI, DAN SURVEI <i>Dennis Anugrah Kurniawan dan Najid</i>	1-10
PENGARUH KARAKTERISTIK PERJALANAN, KARAKTERISTIK INDIVIDU, DAN KARAKTERISTIK TEMPAT TINGGAL TERHADAP KEPUTUSAN PILIHAN LOKASI RUMAH DI JABODETABEK <i>Patrick Louis dan Leksmono Suryo Putranto</i>	11-20
KARAKTERISTIK PENGGUNAAN WAKTU DAN PENGGUNAAN MODA TRANSPORTASI PADA AKTIVITAS AKHIR PEKAN DI JABODETABEK <i>Josia Marxalim dan Leksmono Suryo Putranto</i>	21-30
ANALISIS PENGARUH HAMBATAN SAMPING AKIBAT AKTIVITAS TATA GUNA LAHAN DI JALAN MH. THAMRIN TANGERANG DAN JALAN RAYA SERPONG <i>Deriil Kristiawan dan Najid</i>	31-38
ANALISIS LATERAL FONDASI TIANG PANCANG TUNGGAL DENGAN PENDEKATAN METODE <i>PUSHOVER</i> <i>Teguh Santoso, Giovanni Pranata, dan Amelia Yuwono</i>	39-46
ANALISIS DINDING DIAFRAGMA DENGAN PENGHILANGAN <i>RINGSLAB</i> SECARA EFEKTIF PADA KONSTRUKSI <i>BASEMENT</i> <i>Timotius Hazel, Sunarjo Leman, dan Ali Iskandar</i>	47-54
ANALISIS PEMANCANGAN TIANG PADA KONSTRUKSI <i>OFFSHORE</i> PELABUHAN DI PULAU JAWA TERHADAP <i>SCOURING EFFECT</i> <i>Mega Rukmana dan Chaidir Anwar Makarim</i>	55-64
STUDI PERILAKU KELOMPOK TIANG UNTUK FONDASI TIANG BOR PADA KONDISI ELASTIK DAN TIDAK ELASTIK <i>Andrew, Giovanni Pranata, dan Amelia Yuwono</i>	65-72
STUDI KEGAGALAN PADA TIANG BOR TERINSTRUMENTASI PADA PROYEK DI KAWASAN SUDIRMAN <i>Nurdiyanto Surya Graha Putra, Sunarjo Leman, dan Ali Iskandar</i>	73-78
KARAKTER NILAI INDEKS KOMPRESI SEKUNDER UNTUK TANAH DENGAN KANDUNGAN LANAU LEBIH DARI 50% <i>Ricky Bunawan dan Gregorius Sandjaja Sentosa</i>	79-86
ANALISIS METODE <i>VACUUM PRELOADING</i> UNTUK MEMPERCEPAT KONSOLIDASI PADA TANAH LEMPUNG LUNAK JENUH AIR <i>Hadrian Edwin dan Andryan Suhendra</i>	87-94



ANALISIS PERBAIKAN TANAH SEBAGAI BENTUK MITIGASI BENCANA LIKUIFAKSI YANG DAPAT DIAPLIKASIKAN MASYARAKAT DI PALU <i>David Manoel Mangunpraja dan Aniek Prihatiningsih</i>	95-104
PENGARUH KENAIKAN KUAT GESER TANAH TERHADAP STABILITAS TIMBUNAN DI ATAS TANAH LEMPUNG LUNAK JENUH AIR <i>Candra Ismail Alhakim dan Andryan Suhendra</i>	105-112
STUDI PERUBAHAN DAYA DUKUNG TIANG PANCANG TERHADAP WAKTU BERDASARKAN UJI PEMBEBANAN STATIK DAN DINAMIK <i>Gerraldi Pratama, Aksan Kawanda, dan Hendy Wijaya</i>	113-122
ANALISIS DISTRIBUSI GAYA AKSIAL PADA FONDASI TIANG RAKIT AKIBAT PERBEDAAN KEDALAMAN TIANG DAN PENURUNAN <i>Jovito Charless dan Alfred Jonathan Susilo</i>	123-132
STUDI N-SPT MENGENAI DAYA DUKUNG TIANG PANCANG PADA KONSTRUKSI <i>PILE SLAB</i> PROYEK JALAN TOL JAKARTA-KUNCIRAN-CENGKARENG <i>Steven Prima, Iwan B Santoso, dan Josephine Aristiti Setyarini</i>	133-142
STUDI INTEGRITAS TIANG DENGAN <i>CROSSHOLE SONIC LOGGING</i> , <i>CROSSHOLE TOMOGRAPHY</i> , <i>PILE INTEGRITY TEST</i> , DAN <i>PARALLEL SEISMIC</i> <i>Fanny Oktarina, Sunarjo Leman, dan Ali Iskandar</i>	143-148
STABILITAS DINDING PENAHAN TANAH DENGAN <i>GROUND ANCHOR</i> DAN METODE PELAKSANAANNYA PADA KONDISI <i>IN-SITU</i> DAN JENUH <i>Albert Aldo dan Alfred Jonathan Susilo</i>	149-158
PERBANDINGAN HASIL EKSPERIMEN DAN MODIFIKASI ALAT PENGUJIAN SEISMIK DENGAN HASIL KORELASI DATA N-SPT DAN CPT <i>Gebby Pandu, Ali Iskandar, dan Sunarjo Leman</i>	159-168
STUDI KORELASI NILAI TAHANAN KONUS SONDIR TERHADAP PARAMETER TANAH PADA PROYEK DI JAKARTA BARAT <i>Edrick Tamuwijaya, Aksan Kawanda, dan Hendy Wijaya</i>	169-176
ANALISIS MITIGASI BENCANA TANAH LONGSOR DAN METODE PENGENDALIANNYA (STUDI KASUS PROYEK JALAN DI JAMBI) <i>Edric Suryajaya dan Andryan Suhendra</i>	177-186
ANALISIS <i>PUSHOVER</i> UNTUK FONDASI TIANG KELOMPOK DENGAN MENGGUNAKAN TIANG PANCANG <i>STEEL PIPE</i> <i>Jimmi Lautan, Amelia Yuwono, dan Giovanni Pranata</i>	187-196
ANALISIS PENURUNAN TANAH DENGAN MENGGUNAKAN GEOTEKSTIL PADA TIMBUNAN <i>David Surachmat, Hendy Wijaya, dan Aksan Kawanda</i>	197-202
EFEKTIVITAS DINDING PENAHAN TANAH PADA PROYEK DI BOGOR <i>Juan Sebastian dan Andryan Suhendra</i>	203-210

KAJIAN TIGA RUMUS ANGKUTAN SEDIMEN MELAYANG SUNGAI SERAYU DIBANDINGKAN DENGAN HASIL LABORATORIUM <i>Reynaldo dan Wati Asriningsih Pranoto</i>	211-220
STUDI DEBIT ANGKUTAN SEDIMEN DASAR SUNGAI CITARUM DENGAN RUMUS EINTEIN'S, SHIELDS, SCHOKLITSCH'S DAN LABORATORIUM <i>Marvin dan Wati Asriningsih Pranoto</i>	221-228
ANALISIS FAKTOR MANAJEMEN PROYEK DOMINAN YANG MEMPENGARUHI PELAKSANAAN PROYEK INFRASTRUKTUR DI DAERAH PEDESAAAAN <i>Hansen dan Basuki Anondho</i>	229-239
FAKTOR YANG MEMENGARUHI PENERAPAN <i>BUILDING INFORMATION MODELING</i> (BIM) DALAM TAHAPAN PRA KONSTRUKSI GEDUNG BERTINGKAT <i>Nelson dan Jane Sekarsari Tamtana</i>	241-248
PENGARUH KONSISTENSI TANAH TERHADAP DURASI PELAKSANAAN PONDASI TIANG BOR <i>Rilo Yansaputra dan Jane Sekarsari Tamtana</i>	249-257
ANALISIS PENGARUH UKURAN <i>DROP PANEL</i> TERHADAP GESER PONS DAN MOMEN LENTUR PADA <i>FLAT SLAB</i> <i>Handexsen dan Edison Leo</i>	259-268
ANALISIS PENGARUH DIMENSI KOLOM DAN PENGGUNAAN <i>DROP PANEL</i> TERHADAP KEGAGALAN GESER PONS PADA STRUKTUR <i>FLAT SLAB</i> <i>Jordi Angriawan dan Leo Stefanus Tediato</i>	269-276
ANALISIS FAKTOR DISTRIBUSI BEBAN HIDUP MENGGUNAKAN METODE ELEMEN HINGGA PADA JEMBATAN <i>SKEW</i> <i>Kenny Colin Tengsejing dan F.X. Supartono</i>	277-286
ANALISIS PENGARUH PENGGUNAAN <i>COLUMN HEAD</i> PADA SISTEM <i>FLAT SLAB</i> DENGAN <i>DROP PANEL</i> <i>Damai Reformasi Gea dan Edison Leo</i>	287-296

## ANALISIS FAKTOR MANAJEMEN PROYEK DOMINAN YANG MEMPENGARUHI PELAKSANAAN PROYEK INFRASTRUKTUR DI DAERAH PEDESAAAN

Hansen<sup>1</sup> dan Basuki Anondho<sup>2</sup>

<sup>1</sup>Program Studi Sarjana Teknik Sipil, Universitas Tarumanagara, Jl. Letjen S. Parman No.1 Jakarta  
Email: hanseen@gmail.com

<sup>2</sup>Senior Lecturer Teknik Sipil, Universitas Tarumanagara, Jl. Letjen S. Parman No.1 Jakarta  
Email: basukia@ft.untar.ac.id

### ABSTRAK

Berdasarkan Indeks Desa Membangun (IDM) yang dikeluarkan Kementerian Desa Tahun 2015, terdapat 61% desa di 122 daerah (kabupaten) tertinggal tergolong sangat tertinggal dan 28% tergolong tertinggal. Munculnya daerah tertinggal disebabkan karena adanya kesenjangan pembangunan antara desa dan kota di Indonesia. Untuk mengurangi kesenjangan pembangunan diperlukan pembangunan daerah tertinggal. Salah satunya adalah melakukan pembangunan infrastruktur di daerah tertinggal yang telah ditetapkan oleh Kementerian Desa dalam Rencana Pembangunan Jangka Menengah Nasional (RPJMN) 2015-2019. Manajemen proyek konstruksi di desa dapat menjadi tantangan karena sumber daya yang sangat terbatas, faktor risiko yang unik, lokasi terpencil, dan kurangnya ahli manajemen konstruksi. Dalam pelaksanaannya akan muncul berbagai macam masalah yang dipengaruhi oleh faktor-faktor pengaruh. Karakteristik pedesaan yang berbeda-beda menyebabkan adanya kemungkinan faktor pengaruh terhadap pelaksanaan konstruksi dapat berbeda. Penelitian ini akan mengidentifikasi faktor-faktor manajemen proyek dominan yang mempengaruhi pelaksanaan proyek pembangunan infrastruktur di daerah pedesaan. Penelitian dilakukan dengan penyebaran kuesioner kepada manajer kontraktor dari Kementerian Desa yang pernah terlibat dalam proyek infrastruktur jalan, jembatan, dan embung di suatu daerah pedesaan. Analisis data dilakukan dengan metode analisis faktor yang perhitungannya menggunakan program SPSS. Hasil menunjukkan bahwa faktor-faktor manajemen proyek dominan yang mempengaruhi pelaksanaan proyek pembangunan infrastruktur di daerah pedesaan adalah komunikasi, teknologi, biaya, kondisi cuaca, material, dokumentasi, dan skala kontraktor.

Kata kunci: manajemen proyek, proyek konstruksi, infrastruktur, dan desa.

## 1. PENDAHULUAN

### Latar Belakang

Berdasarkan Rencana Pembangunan Jangka Menengah Nasional (RPJMN) 2015-2019, percepatan pembangunan difokuskan pada 122 kabupaten yang dikategorikan daerah tertinggal. Berdasarkan Indeks Desa Membangun (IDM) yang dikeluarkan Kementerian Desa, Pembangunan Daerah Tertinggal dan Transmigrasi tahun 2015, terdapat 61% desa di 122 daerah tertinggal tergolong sangat tertinggal dan 28% tergolong tertinggal. Suatu daerah dikatakan sebagai daerah tertinggal karena kondisi geografis yang sulit dijangkau, tidak memiliki potensi sumber daya alam, keterbatasan sarana dan prasarana, daerah rawan bencana dan konflik, serta kebijakan pembangunan yang tidak tepat. Salah satu penyebab munculnya daerah tertinggal adalah adanya kesenjangan pembangunan yang terjadi di Indonesia, misalnya antara desa dan kota. Untuk mengurangi kesenjangan pembangunan diperlukan upaya pembangunan daerah tertinggal. Salah satu upaya yang dapat dilakukan adalah melakukan pembangunan sarana dan prasarana (infrastruktur) di daerah tertinggal (Badan Penelitian dan Pengembangan, Pendidikan dan Pelatihan, dan Informasi, Kementerian Desa, Pembangunan Daerah Tertinggal dan Transmigrasi, 2015).

Manajemen proyek konstruksi di daerah pedesaan dapat menjadi tantangan karena sumber daya yang sangat terbatas, faktor risiko yang unik, lokasi yang terpencil, dan kurangnya ahli manajemen konstruksi. Banyak perhatian telah diberikan untuk mengidentifikasi dan mendokumentasi praktik manajemen terbaik untuk proyek konstruksi di perkotaan. Sayangnya, banyak dari sumber daya ini tidak dapat dengan mudah diterapkan dalam konstruksi di pedesaan (Tran, et al, 2015).

Dalam tahap pelaksanaan (*construction*) akan mulai muncul berbagai masalah yang mempengaruhi proses pembangunan, mulai dari masalah teknis dan non teknis, baik yang bersifat internal proyek maupun eksternal proyek. Masalah tersebut pada dasarnya muncul ketika proyek tidak mampu mencapai *triangle project constraint* dengan baik, yaitu mutu, biaya, dan waktu (*Project Management Body of Knowledges* Edisi keenam, 2017).

Di desa memiliki beberapa karakteristik yang berbeda, seperti geografis, sumber daya, demografis, dan lain sebagainya. Hal ini menyebabkan ada kemungkinan faktor pengaruh terhadap pelaksanaan konstruksi dapat berbeda. Pengetahuan tentang faktor-faktor spesifik di pedesaan yang mempengaruhi proses suatu proyek konstruksi akan sangat membantu manajemen proyek konstruksi di pedesaan. Hal ini menjadi dasar penelitian identifikasi faktor-faktor manajemen proyek yang mempengaruhi pelaksanaan proyek infrastruktur di daerah pedesaan.

### **Rumusan Masalah**

Sebagai tahap awal, dibutuhkan identifikasi faktor-faktor manajemen proyek dominan yang mempengaruhi pelaksanaan proyek infrastruktur di daerah pedesaan.

### **Ruang Lingkup Penelitian**

Untuk memfokuskan pada tujuan penelitian, maka dibatasi ruang lingkup penelitian sebagai berikut:

1. Pengumpulan data dengan alat ukur kuesioner yang disusun berdasarkan identifikasi awal.
2. Identifikasi faktor pengaruh dilakukan dengan analisis faktor dominan.

### **Batasan Penelitian**

Dalam penelitian ini dilakukan pembatasan masalah agar pelaksanaan serta hasil yang akan diperoleh sesuai dengan tujuan penelitian. Adapun batasan penelitiannya adalah sebagai berikut:

1. Responden adalah kontraktor pada Kementerian Desa, Pembangunan Daerah Tertinggal dan Transmigrasi, yang terlibat dalam proyek infrastruktur di daerah pedesaan.
2. Identifikasi faktor dilakukan terhadap proyek-proyek teknik sipil di lingkungan Dirjen Kementerian Desa, Pembangunan Daerah Tertentu.

### **Manfaat Penelitian**

Penelitian ini diharapkan dapat memberikan informasi kepada pihak perusahaan kontraktor di PDTu tentang faktor-faktor pengaruh pelaksanaan proyek pembangunan sebagai pengetahuan/ wawasan yang diharapkan dapat diterapkan dalam meningkatkan pembangunan infrastruktur di daerah pedesaan di Indonesia.

## **2. TINJAUAN PUSTAKA**

Studi Literatur melalui buku tentang pembangunan daerah tertinggal, manajemen proyek, dan kontraktor, serta melalui jurnal-jurnal internasional tentang faktor pengaruh pelaksanaan proyek pembangunan di daerah pedesaan.

### **Pembangunan Daerah Tertinggal**

Pembangunan daerah tertinggal menurut Peraturan Pemerintah nomor 78 tahun 2014 adalah upaya terencana untuk mengubah suatu daerah yang dihuni oleh komunitas dengan berbagai permasalahan sosial ekonomi dan keterbatasan fisik, menjadikan daerah yang maju dengan komunitas yang kualitas hidupnya sama atau tidak jauh tertinggal dibandingkan dengan masyarakat Indonesia lainnya.

Isu-isu strategis dalam Pembangunan di daerah tertinggal, antara lain (Badan Penelitian dan Pengembangan, Pendidikan dan Pelatihan, dan Informasi, Kementerian Desa, Pembangunan Daerah Tertinggal dan Transmigrasi, 2015):

1. Belum optimalnya pembangunan antar sektor yang mengakibatkan lemahnya koordinasi antara pelaku pembangunan.
2. Belum optimalnya kerangka sistem kelembagaan yang menempatkan masing-masing pelaku pada tugas dan fungsi yang jelas.
3. Terbatasnya sarana dan prasarana serta aksesibilitas daerah tertinggal terhadap wilayah yang cepat tumbuh.
4. Pemanfaatan sumber daya lokal belum optimal sebagai sumber daya perekonomian di daerah tertinggal.
5. Terbatasnya kemampuan keuangan daerah dan rendahnya kualitas belanja di daerah tertinggal.

Dalam pelaksanaannya, jenis kegiatan yang dapat dipilih menjadi fasilitas kegiatan Ditjen PDTu pada Direktorat Pengembangan Daerah Perbatasan, meliputi (Direktorat Jenderal Pengembangan Daerah Tertentu, Kementerian Desa, Pembangunan Daerah Tertinggal dan Transmigrasi, 2015):

- Pengadaan PLTS 5 dan 10 Kwp;
- Pembangunan fasilitas air bersih;
- Pembangunan jembatan;
- Pembangunan jalan;
- Pembangunan embung;
- Pengembangan potensi sumber daya;
- Pembangunan media informasi televisi (MIT);
- Pengadaan alat peraga untuk pendidikan; dan
- Pembangunan pondok singah.

### Manajemen Proyek

Manajemen proyek adalah penerapan pengetahuan (*knowledges*), keterampilan (*skills*), alat (*tools*), dan teknik (*techniques*) dalam kegiatan-kegiatan proyek untuk memenuhi persyaratan proyek (*Project Management Book of Knowledge* Edisi keenam, 2017). Manajemen proyek memiliki karakteristik unik yang melibatkan banyak sumber daya dan membutuhkan organisasi. Dalam proses penyelesaiannya harus berpegang pada tiga kendala (*triple constraint*), yaitu: sesuai spesifikasi yang ditetapkan, sesuai *time schedule*, dan sesuai anggaran yang ditetapkan. Manajemen proyek bertujuan untuk mendapatkan metode atau cara teknis yang paling baik agar dengan sumber daya yang terbatas dapat diperoleh hasil maksimal dalam ketepatan, kecepatan, dan keselamatan kerja yang komprehensif (Anondho, 2018).

Kelompok proses pelaksanaan manajemen proyek terdiri dari proses-proses yang dilakukan untuk menyelesaikan pekerjaan yang terdefinisi dalam rencana untuk memenuhi persyaratan proyek. Dalam kelompok proses ini terdiri dari mengoordinasikan sumber daya, mengelola keterlibatan pemangku kepentingan, mengintegrasikan dan melakukan aktivitas proyek sesuai dengan rencana. Sebagian besar anggaran, sumber daya, dan waktu proyek digunakan untuk melakukan proses-proses pada kelompok proses pelaksanaan. (*Project Management Book of Knowledge* Edisi keenam, 2017).

### Kontraktor

Kontraktor adalah orang atau badan yang menerima pekerjaan dan menyelenggarakan pekerjaan sesuai biaya yang telah ditetapkan berdasarkan gambar rencana, peraturan, dan syarat-syarat yang ditetapkan (Ervianto, 2005). Berdasarkan data yang diperoleh dari Badan Pusat Statistik (BPS) tahun 2018, jumlah kontraktor di Indonesia yang terdaftar di Lembaga Pengembangan Jasa Konstruksi (LPJK) berjumlah 160.576 kontraktor, yang terdiri dari 130.771 (83,65%) kontraktor golongan kecil, 28.254 (15,48%) kontraktor golongan menengah, dan 1.551 (0,86%) kontraktor golongan besar.

### Identifikasi Awal Faktor Pengaruh

Identifikasi awal dilakukan dengan mencari faktor pengaruh dari buku dan jurnal, kemudian mengelompokkan faktor pengaruh yang sejenis dan menetapkan variabel dari faktor tersebut.

Tabel 1. Identifikasi Awal Faktor Pengaruh

No	Jurnal, Pengarang, Tahun	Faktor Pengaruh	Variabel
1	<i>Construction Management Challenges and Best Practices for Rural Transit Project</i> , Tran, et al, 2015	Dokumentasi	Dokumentasi
		Kepegawaian	Tenaga kerja
		Lokasi Terpencil	Lokasi
		Kontraktor kecil	Skala kontraktor
		Komunikasi	Komunikasi
		Isu lokal dan lingkungan	Lingkungan
2	<i>Role of The Engineer in Rural Municipalities</i> , Randolph, et al, 2003	Tanggung jawab administratif	Dokumentasi
		Tanggung jawab hubungan publik	Komunikasi
3	<i>Development of The Cost Baseline for Achieving Excellence in Rural Transit Facilities</i> , Kermanshachi, et al, 2018	Kondisi tanah	Kondisi situs
		Isu lingkungan	Lingkungan
		Kondisi cuaca tidak terduga	Cuaca
		Keluhan dari lingkungan	Lingkungan
		Kurangnya dana	Biaya
4	<i>Studi of Factors Influencing Construction Delays at Rural Area in Malaysia</i> , Ramli, et al, 2018	Bahan	Material
		Akses ke situs konstruksi	Lokasi
		Kondisi situs	Kondisi situs
		Fluktuasi material	Material

Tabel 1. Identifikasi Awal Faktor Pengaruh (Lanjutan)

		Pengiriman bahan	Material
		Ketersediaan tenaga kerja	Tenaga kerja
		Produktivitas tenaga kerja	Tenaga kerja
		Jumlah terampil buruh	Tenaga kerja
		Kualifikasi kontraktor	Skala kontraktor
		Kinerja kontraktor (komunikasi dan teknologi)	Teknologi
		Manajemen situs	Lingkungan
		Pengambilan keputusan	Keputusan
		Kondisi cuaca	Cuaca
5	<i>The Analysis and Recommended Solutions for Rural Roads in China</i> , Lin, et al, 2010	Kekurangan dana	Biaya
		Keterbatasan dukungan teknologi	Teknologi
		Lingkungan setempat	Kondisi situs
6	<i>Project Management Book of Knowledge</i> Edisi Keenam, Project Management Institute, 2017	Pengelolaan pekerjaan proyek	Pekerjaan
		Pengelolaan pekerjaan proyek	Pekerjaan
		Pengelolaan mutu	Bahan, Tenaga kerja
		Pemerolehan sumber daya	Bahan, Tenaga kerja
		Dokumen proyek	Dokumentasi
		Pengelolaan komunikasi	Komunikasi
		Pelaksanaan pengadaan	Komunikasi
		Keterlibatan pemangku kepentingan	Pemangku kepentingan
		Pengendalian jadwal	Jadwal
		Pengendalian biaya	Biaya
		7	Rencana Strategis Pembangunan Daerah Tertentu 2015 – 2019, Direktorat Jenderal Pembangunan Daerah Tertentu, Kementerian Desa, Pembangunan Daerah Tertentu dan Transmigrasi, 2015
Jenis permukaan jalan desa	Kondisi situs		
Akses ke daerah tertinggal	Lokasi		
Sarana komunikasi	Komunikasi		
Lokasi terpencil	Lokasi		
Jumlah dan kualitas SDM	Tenaga kerja		
Terbatasnya dukungan IT	Teknologi		
Peningkatan kerja sama dalam bidang pembangunan	Komunikasi		

Selanjutnya melakukan tabulasi terhadap variabel yang diperoleh.

Tabel 2. Hasil Tabulasi Variabel

No	Variabel	Jurnal					Buku	
		1	2	3	4	5	PMBOK	PDTu
1	Dokumentasi	x	x				x	
2	Tenaga Kerja	x			x		x	x
3	Lokasi	x			x	x		x
4	Skala Kontraktor	x			x			
5	Komunikasi	x	x				x	x
6	Lingkungan	x		x				
7	Kondisi Situs			x	x			x
8	Kondisi Cuaca			x	x			
9	Biaya			x		x	x	
10	Material			x	x		x	x
11	Teknologi				x	x		x
12	Keputusan				x			
13	Pekerjaan						x	
14	Jadwal						x	
15	Pemangku Kepentingan						x	

Variabel yang minimal terdapat di dua literatur akan digunakan dalam penyusunan kuesioner. Variabel-variabel tersebut, antara lain:

1. Dokumentasi

Tran, et al, (2015) menyatakan bahwa dokumentasi dibutuhkan dalam administrasi pembangunan. Pencatatan merupakan bagian dari administrasi kontrak yang dibutuhkan dalam proyek di pedesaan.

2. Tenaga Kerja

Ramli, et al, (2018) menyatakan bahwa sebagian besar proyek di daerah pedesaan memiliki masalah untuk merekrut dan mempertahankan staf. Kurangnya tenaga kerja yang terampil dan berpengalaman menjadi salah satu faktor yang menyebabkan keterlambatan proyek konstruksi.

3. Lokasi

Ramli, et al, (2018) berpendapat bahwa akses terbatas ke lokasi proyek merupakan salah satu faktor yang menyebabkan penundaan dalam proyek pembangunan desa. Banyak yang perlu dipertimbangkan tentang akses ke situs di mana proyek biasanya di daerah pedesaan jauh dari kantor pusat sehingga perlu mengelola waktu perjalanan.

4. Skala Kontraktor

Tran, et al, (2015) menyatakan kontraktor kecil memiliki dampak pada teknik penjadwalan pada proyek di pedesaan. Teknik penjadwalan yang tepat adalah kunci keberhasilan untuk proyek-proyek di pedesaan. Hasil penelitian menunjukkan bahwa sebagian besar kontraktor tidak menggunakan *software* penjadwalan untuk proyek di pedesaan.

5. Komunikasi

Tran, et al, (2015) menyatakan bahwa komunikasi memainkan peran penting dalam keberhasilan proyek pembangunan desa. Proyek pedesaan biasanya terletak cukup jauh dari kantor kontraktor. Isu-isu seperti waktu perjalanan, tidak memiliki jaringan internet berkecepatan tinggi, dan layanan seluler merupakan tantangan utama dari komunikasi untuk proyek-proyek pembangunan di daerah pedesaan.

6. Lingkungan

Menurut Tran, et al, (2015), isu lingkungan mempengaruhi operasi pelaksanaan proyek pembangunan pedesaan. Terdapat banyak karakteristik dari proyek pedesaan yang mungkin memiliki dampak signifikan pada penjadwalan proyek. Tujuan sekunder dari sebagian besar proyek pedesaan adalah untuk meningkatkan kerja sama komunitas kecil dan melindungi lingkungan alam pedesaan.

7. Kondisi Situs

Menurut Ramli, et al, (2018), kondisi situs dapat mempengaruhi waktu penyelesaian proyek konstruksi yang melibatkan kondisi bawah tanah dan kegiatan yang dimulai pada awal proyek konstruksi. Sebuah penyelidikan terperinci dan persiapan sebelum dimulainya proyek konstruksi dibutuhkan untuk menghindari kondisi tanah yang tidak terduga di mana biasanya kondisi tanah alami tidak bisa diprediksi.

8. Kondisi Cuaca

Kermanshachi, et al, (2018) menyatakan kondisi cuaca dapat mempengaruhi motivasi tenaga kerja yang menyebabkan keterlambatan pada proyek pembangunan desa.

9. Biaya

Lin, et al, (2010) menyatakan bahwa pembangunan jalan juga menghadapi masalah kekurangan dana. Untuk menghadapi kekurangan dana, insinyur harus menggunakan teknologi yang mungkin untuk mengurangi biaya konstruksi jalan seperti menciptakan bahan bangunan baru dan peralatan baru.

10. Material

Kermanshaci, et al, (2018) menyatakan bahan merupakan salah satu faktor risiko proyek pembangunan desa. Ketidaktetapan biaya bahan untuk pembangunan jalan dapat menyebabkan pembengkakan biaya.

11. Teknologi

Ramli, et al, (2018) menyatakan bahwa keterbatasan kemampuan untuk komunikasi dan biasanya kontraktor tidak menggunakan perangkat lunak (*software*) penjadwalan, menyebabkan risiko proyek tertunda.

### 3. METODOLOGI PENELITIAN

Penelitian ini menggunakan tipe penelitian kuantitatif yang artinya menggunakan data berupa angka sebagai alat untuk menganalisis keterangan mengenai apa yang ingin diketahui. Penelitian kuantitatif didasarkan pada asumsi variabel dapat diidentifikasi dan diukur dengan alat-alat yang objektif dan baku. Metode yang digunakan dalam penelitian kuantitatif adalah metode survei eksplanatori (*explanatory survey*), yaitu penelitian yang mengambil sampel dari suatu populasi dan menggunakan instrumen penelitian berupa kuesioner sebagai alat pengumpulan data. Kuesioner penelitian ini dipergunakan untuk mengukur sikap, pendapat, dan persepsi seseorang atau sekelompok orang (kontraktor) tentang suatu gejala, yaitu faktor-faktor pengaruh dalam pelaksanaan proyek pembangunan infrastruktur di daerah pedesaan, maka dari itu kuesioner akan dibuat menggunakan skala Likert (Hidayat, 2012).

#### Penyusunan Kuesioner

Penyusunan kuesioner terdiri dari sampul (*cover*), kata pengantar, catatan, data diri responden, data proyek, dan isi kuesioner mengenai faktor manajemen proyek. Isi kuesioner terdiri dari kalimat pengantar dan daftar pernyataan yang akan diisi oleh responden. Kalimat pernyataan dibuat berdasarkan pembahasan variabel yang terdapat di jurnal. Jumlah pernyataan dibatasi satu pernyataan untuk satu variabel untuk menghindari perubahan variabel dalam analisis faktor menggunakan program SPSS.

Tabel 3. Pernyataan Kuesioner

No	Variabel	Pernyataan
1	Dokumentasi	Adanya laporan rutin <i>progress</i> pekerjaan yang disetujui oleh pemangku kepentingan mempengaruhi keberlangsungan suatu proyek konstruksi di desa.
2	Lokasi	Letak lokasi desa secara geografis berdampak kepada proses pengadaan sumber daya.
3	Skala kontraktor	Kemampuan pelaksanaan proyek konstruksi di pedesaan tergantung pada skala kontraktor.
4	Komunikasi	Adanya perjanjian tertulis antar pihak berkepentingan terkait akan melancarkan pelaksanaan proyek konstruksi di pedesaan.
5	Lingkungan	Lingkungan setempat mempengaruhi operasi pelaksanaan pada daerah pedesaan.
6	Kondisi situs	Survei kondisi tanah yang dilakukan sebelum memulai suatu proyek konstruksi infrastruktur di daerah pedesaan mendukung keberhasilan proyek.
7	Kondisi cuaca	Produktivitas tenaga kerja suatu proyek pembangunan desa dipengaruhi oleh kondisi cuaca
8	Biaya	Estimasi biaya proyek pada pembangunan desa memasukan risiko ketersediaan dana dalam biaya lain-lain.
9	Material	Ketidakstabilan harga Material dapat menimbulkan pembengkakan biaya yang mempengaruhi keberlangsungan proyek pembangunan desa.
10	Tenaga Kerja	Kurangnya keterampilan tenaga kerja setempat menyebabkan keterlambatan pembangunan di daerah pedesaan.
11	Teknologi	Keterbatasan kemampuan penggunaan perangkat lunak dalam penjadwalan dapat menimbulkan risiko keterlambatan proyek pembangunan desa.

Selanjutnya menyusun pernyataan kuesioner dengan skala Likert dan disebarkan kepada responden. Kuesioner yang terkumpul 45 responden. Dengan 1 responden yang menjawab tidak lengkap. Maka total 44 data responden yang valid.



Tabel 4. Data Hasil Kuesioner

No	Pernyataan	1	2	3	4	5
1	Adanya laporan rutin <i>progress</i> pekerjaan yang disetujui oleh pemangku kepentingan mempengaruhi keberlangsungan suatu proyek konstruksi di desa.	0	0	9	20	16
2	Letak lokasi desa secara geografis berdampak kepada proses pengadaan sumber daya.	0	2	6	24	13
3	Kemampuan pelaksanaan proyek konstruksi di pedesaan tergantung pada skala kontraktor.	1	0	13	18	13
4	Adanya perjanjian tertulis antar pihak berkepentingan terkait akan melancarkan pelaksanaan proyek konstruksi di pedesaan.	0	0	9	17	19
5	Lingkungan setempat mempengaruhi operasi pelaksanaan pada daerah pedesaan.	0	1	10	15	18
6	Survei kondisi tanah yang dilakukan sebelum memulai suatu proyek konstruksi infrastruktur di daerah pedesaan mendukung keberhasilan proyek.	1	0	6	15	23
7	Produktivitas tenaga kerja suatu proyek pembangunan desa dipengaruhi oleh kondisi cuaca.	2	3	3	11	26
8	Estimasi biaya proyek pada pembangunan desa memasukan risiko ketersediaan dana dalam biaya lain-lain.	1	0	13	13	18
9	Ketidakstabilan harga Material dapat menimbulkan pembengkakan biaya yang mempengaruhi keberlangsungan proyek pembangunan desa.	0	1	6	11	27
10	Kurangnya keterampilan tenaga kerja setempat menyebabkan keterlambatan pembangunan di daerah desa.	0	0	6	23	16
11	Keterbatasan kemampuan penggunaan perangkat lunak dalam penjadwalan dapat menimbulkan risiko keterlambatan proyek pembangunan desa.	0	4	12	15	14

### Uji Validitas

Uji validitas digunakan untuk mengetahui seberapa cermat suatu item dalam mengukur apa yang ingin diukur. Item dikatakan valid jika adanya korelasi dengan skor totalnya. Teknik uji validitas yang akan digunakan dengan korelasi Pearson, yaitu dengan mengorelasikan skor item dengan skor total item tiap variabel, kemudian pengujian signifikan dilakukan dengan kriteria menggunakan r tabel pada tingkat signifikan 0,05 dengan uji 2 (dua) sisi. Jika nilai positif dan r hitung lebih besar dari pada r tabel, maka item dapat dinyatakan valid. Jika r hitung lebih kecil dari pada r tabel, maka item dapat dinyatakan tidak valid (Priyatno, 2019).

### Uji Reliabilitas

Uji reliabilitas digunakan untuk mengetahui keajegan atau konsistensi alat ukur yang biasanya menggunakan kuesioner. Artinya, apakah alat ukur tersebut akan mendapatkan pengukuran yang tetap konsisten jika pengukuran diulang kembali. Metode yang sering digunakan dalam penelitian untuk mengukur skala rentangan (seperti skala Likert 1-5) adalah *Cronbach Alpha*. Uji reliabilitas merupakan kelanjutan dari uji validitas, item yang masuk dalam pengujian adalah item yang valid saja dan untuk menentukan reliabel atau tidak, menggunakan batasan 0,6. Menurut Sekaran (1992), reliabilitas kurang dari 0,6 adalah kurang baik, sedangkan 0,7 dapat diterima, dan di atas 0,8 adalah baik (Priyatno, 2019).

### Analisis Faktor

Urutan asumsi yang harus terpenuhi dalam analisis faktor, antara lain (Priyatno, 2019):

1. *Kaiser-Meyer-Olkin measure of sampling adequacy* (KMO) digunakan untuk menguji kecukupan sampel dalam penelitian analisis faktor. Jika KMO lebih besar dari 0,5 maka diindikasikan jumlah sampel cukup memenuhi untuk digunakan dalam analisis faktor.
2. *Bartlett's Test Sphericity* digunakan untuk menunjukkan korelasi antara variabel secara keseluruhan. Jika signifikan kurang dari 0,05 menunjukkan adanya korelasi antara variabel secara keseluruhan.

3. *Measures of Sampling Adequacy* (MSA), jika nilai MSA setiap variabel lebih besar dari 0,5 maka diindikasikan jumlah sampel cukup digunakan di dalam analisis faktor. MSA digunakan untuk menguji kecukupan variabel yang digunakan untuk analisis faktor. Nilai MSA dapat dilihat pada nilai *Anti Image Correlation* (pada *output Anti Image Matrices*) yang diagonalnya ada tanda  $\alpha$ .
4. Komunalitas (*communalities*), tabel *communalities* menjelaskan bahwa pada dasarnya adalah jumlah varian suatu variabel yang mula-mula bisa dijelaskan oleh faktor yang ada. Ketentuannya adalah makin besar *communalities* sebuah variabel, berarti makin erat hubungannya dengan faktor yang terbentuk. Nilai *extraction* yang kurang dari 0,5 harus dikeluarkan dan diuji ulang.

#### 4. ANALISIS DATA

Sebelum melakukan analisis faktor harus melakukan uji validitas dan uji reliabilitas terlebih dahulu terhadap 11 variabel dan 44 responden. Analisis menggunakan *software* SPSS.

##### Uji Validitas (Terhadap 11 Variabel)

Uji validitas digunakan untuk mengukur valid tidaknya suatu variabel. Pengujian dilakukan dengan metode *bivariate*. Hasil *output* akan dinyatakan valid apabila nilai *pearson correlation* lebih besar dari pada nilai r tabel. Untuk responden berjumlah 44 dengan taraf signifikansi 5%, maka nilai r tabelnya adalah 0,297.

Tabel 5. Hasil *Output Bivariate*

Variabel	<i>Pearson Correlation</i>	Syarat r tabel	Keterangan
Dokumentasi	0,714**	0,297	VALID
Lokasi	0,635**	0,297	VALID
Skala kontraktor	0,744**	0,297	VALID
Komunikasi	0,631**	0,297	VALID
Lingkungan	0,688**	0,297	VALID
Kondisi situs	0,296	0,297	TIDAK VALID
Kondisi cuaca	0,552**	0,297	VALID
Biaya	0,616**	0,297	VALID
Material	0,550**	0,297	VALID
Tenaga kerja	0,420**	0,297	VALID
Teknologi	0,779**	0,297	VALID

##### Uji Reliabilitas (Terhadap 10 Variabel)

Uji reliabilitas merupakan kelanjutan dari uji validitas, variabel yang masuk dalam pengujian adalah variabel yang valid saja. Uji reliabilitas dilakukan dengan menghitung koefisien *cronbach alpha*. Untuk menentukan reliabel atau tidak, menggunakan batasan 0,6 (Priyatno, 2018).

Tabel 6. Hasil *Output Reliability Statistics*

<i>Cronbach's Alpha</i>	<i>N of Items</i>
.835	10

##### Analisis Faktor

Hasil analisis faktor hanya menampilkan hasil yang tidak memenuhi asumsi dan siklus terakhir analisis faktor. Analisis Terhadap 10 variabel (Siklus ke-1)

Tabel 7. Hasil *Output Anti-Image Matrices 1*

	Dokumentasi	Lokasi	Skala_Kontraktor	Komunikasi	Lingkungan	Kondisi_Cuaca	Biaya	Material	Tenaga_Kerja	Teknologi	
<i>Anti-image Correlation</i>	Dokumentasi	.749 <sup>a</sup>	-.091	.179	-.276	.018	-.302	.206	-.409	-.189	-.239
	Lokasi	-.091	.834 <sup>a</sup>	-.046	.106	-.228	.183	-.148	-.275	-.005	-.222
	Skala_Kontraktor	.179	-.046	.768 <sup>a</sup>	-.257	-.166	-.333	.160	-.239	-.323	-.127
	Komunikasi	-.276	.106	-.257	.588 <sup>a</sup>	-.253	.353	-.492	.217	.334	-.264
	Lingkungan	.018	-.228	-.166	-.253	.811 <sup>a</sup>	-.281	.244	-.044	-.010	-.125
	Kondisi_Cuaca	-.302	.183	-.333	.353	-.281	.623 <sup>a</sup>	-.307	-.080	.219	-.010
	Biaya	.206	-.148	.160	-.492	.244	-.307	.606 <sup>a</sup>	-.292	-.424	-.074
	Material	-.409	-.275	-.239	.217	-.044	-.080	-.292	.653 <sup>a</sup>	.417	.060
	Tenaga_Kerja	-.189	-.005	-.323	.334	-.010	.219	-.424	.417	.464 <sup>a</sup>	-.317
	Teknologi	-.239	-.222	-.127	-.264	-.125	-.010	-.074	.060	-.317	.855 <sup>a</sup>

Analisis Terhadap 9 variabel (Siklus ke-2)

Tabel 8. Hasil *Output Communalities 1*

	<i>Initial</i>	<i>Extraction</i>
Dokumentasi	1.000	.576
Lokasi	1.000	.466
Skala_Kontraktor	1.000	.508
Komunikasi	1.000	.741
Lingkungan	1.000	.488
Kondisi_Cuaca	1.000	.654
Biaya	1.000	.518
Material	1.000	.639
Teknologi	1.000	.711

Analisis Terhadap 7 Variabel (Siklus ke-3)

Tabel 9. Hasil *Output KMO dan Bartlett's Test 3*

<i>Kaiser-Meyer-Olkin Measure of Sampling Adequacy.</i>	.730	
<i>Approx. Chi-Square</i>	94.474	
<i>Bartlett's Test of Sphericity</i>	df	21
	Sig.	.000

Tabel 10. Hasil *Output Anti-Image Matrices 3*

	Dokumentasi	Skala_Kontraktor	Komunikasi	Kondisi_Cuaca	Biaya	Material	Teknologi
<i>Anti-image Correlation</i>	Dokumentasi	.708 <sup>a</sup>	,124	-,231	-,270	,133	-,423
	Skala_Kontraktor	,124	.748 <sup>a</sup>	-,221	-,347	,068	-,171
	Komunikasi	-,231	-,221	.718 <sup>a</sup>	,242	-,363	,107
	Kondisi_Cuaca	-,270	-,347	,242	.701 <sup>a</sup>	-,169	-,184
	Biaya	,133	,068	-,363	-,169	.747 <sup>a</sup>	-,179
	Material	-,423	-,171	,107	-,184	-,179	.724 <sup>a</sup>
	Teknologi	-,363	-,327	-,216	,067	-,260	,143
							.758 <sup>a</sup>

Tabel 11. Hasil *Output Communalities 2*

	<i>Initial</i>	<i>Extraction</i>
Dokumentasi	1.000	.614
Skala_Kontraktor	1.000	.511
Komunikasi	1.000	.761
Kondisi_Cuaca	1.000	.698
Biaya	1.000	.547
Material	1.000	.670
Teknologi	1.000	.703

Variabel yang terdapat pada tabel *output communalities 2* dan memiliki nilai *extraction* lebih besar dari 0,5 merupakan faktor-faktor dominan.

## 5. KESIMPULAN

Faktor-faktor manajemen proyek dominan yang mempengaruhi pelaksanaan proyek pembangunan infrastruktur di daerah pedesaan, antara lain:

- Dokumentasi
- Skala Kontraktor
- Komunikasi
- Kondisi Cuaca
- Biaya
- Material
- Teknologi

## 6. SARAN

1. Penelitian ini dapat dikembangkan dengan cara mencari besaran dampak dari tiap faktor manajemen proyek dominan terhadap pelaksanaan proyek pembangunan infrastruktur di daerah pedesaan.
2. Untuk penelitian selanjutnya, responden yang ditinjau dari perspektif konsultan, pemberi tugas, atau pengguna.
3. Untuk mengukur hasil kerja (kinerja) kontraktor proyek pembangunan infrastruktur di daerah pedesaan dapat dilakukan melalui penelitian lebih lanjut.

## DAFTAR PUSTAKA

- Anondho, Basuki. (2018). *Faktor Fisiologis Terukur Yang Mempengaruhi Produktivitas Tenaga Kerja Konstruksi*. Jakarta: Universitas Tarumanagara.
- Badan Pusat Statistik Jakarta. (2015). *Banyaknya Perusahaan Konstruksi Menurut Provinsi dan Skala Perusahaan*. <https://www.bps.go.id/dynamic/table/2015/09/19/920/jumlah-perusahaan-konstruksi-menurut-provinsi-dan-jenis-golongan-perusahaan-2000---2016.html> (di akses 14 juni 2019).
- Ervianto, I. W. (2005). *Manajemen Proyek Konstruksi Edisi Revisi*. Yogyakarta: Andi
- Hidayat, A. (2012). *Pengertian dan Penjelasan Penelitian Kuantitatif – Lengkap*. <https://www.statistikian.com/2012/10/penelitian-kuantitatif.html/amp> (di akses 17 Juni 2019).
- Kementerian Desa. (2015). *Buku Data dan Informasi Penyiapan Pembangunan Daerah Tertinggal*. Jakarta: Kementerian Desa, Pembangunan Daerah Tertinggal dan Transmigrasi.
- Kementerian Desa. (2015). *Buku Data dan Informasi Perkembangan Daerah Tertentu (Daerah Perbatasan)*. Jakarta: Kementerian Desa, Pembangunan Daerah Tertinggal dan Transmigrasi.
- Kementerian Desa. (2015). *Rencana Strategis Pengembangan Daerah Tertentu Tahun 2015-2019*. Jakarta: Kementerian Desa, Pembangunan Daerah Tertinggal dan Transmigrasi.
- Kermanshachi, S., Safapour, E., Anderson, S., Molenaar, K., dan Schexnayder, Cliff. (2018). “Development of The Cost Baseline for Achieving Excellence in Rural Transit Facilities”. *Transportation Research Board 98th Annual Conference*.
- Lin, X., Guo, R., dan Ling, J. (2010). “The Analysis and Recommended Solutions for Rural Roads in China”. *GeoShanghai 2010 International Conference, Paving Materials and Pavement Analysis*, 517-522.
- Priyatno, Duwi. (2019). *SPSS Panduan Mudah Olah Data Bagi Mahasiswa dan Umum*. Yogyakarta: Andi.
- Project Management Institute. (2017). *A Guide to The Project Management Body of Knowledge, (PMBOK® Guide) Sixth Edition*. Jakarta: PMI Indonesia Chapter.
- Ramli, M. Z., Malek, M. A., Hanipah, M. H., Lin, C. L., Sukri, M. F. M., Zawawi, M. H., Abidin, M. Z. Z., dan Fuad, N. F. S. M. (2018). “Study of Factors Influencing Construction Delays at Rural Area in Malaysia”. *Journal of Physics: Conference Series*, Vol. 1049(1):012017.
- Randolph, D. A., Abudayyeh, O., dan Menendez, M. (2003). “Role of The Engineer in Rural Municipalities”. *Journal of Management in Engineering*, Vol. 19(3), 92-97.
- Tran, D. G., Hallowell, M. R., dan Molenaar, K. R. (2015). “Construction Management Challenges and Best Practices for Rural Transit Projects”. *Journal of Management in Engineering*, Vol. 31(5), 1-9.

